STRALCIO PIANO REGOLATORE GENERALE - AREA DI INTERVENTO Scala 1:5000

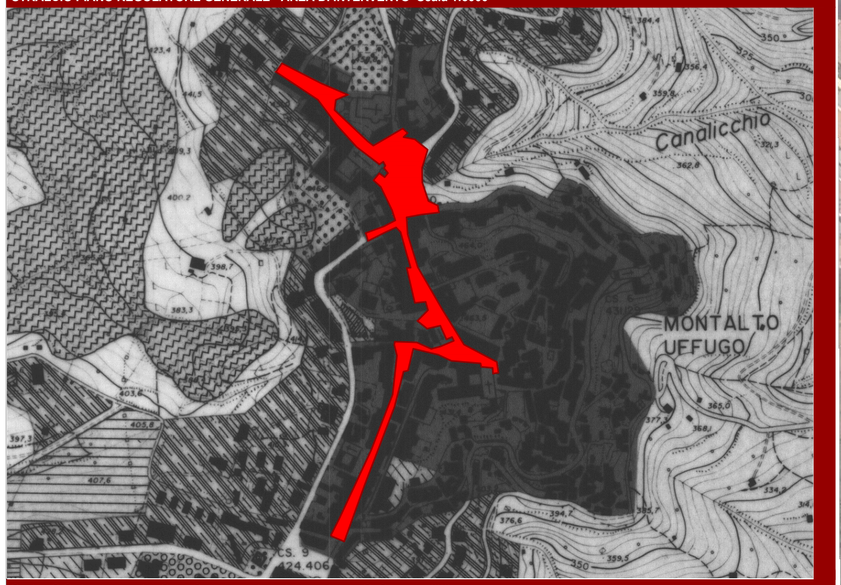

STRALCIO PLANIMETRIA CATASTALE - AREA DI INTERVENTO Scala 1:5000

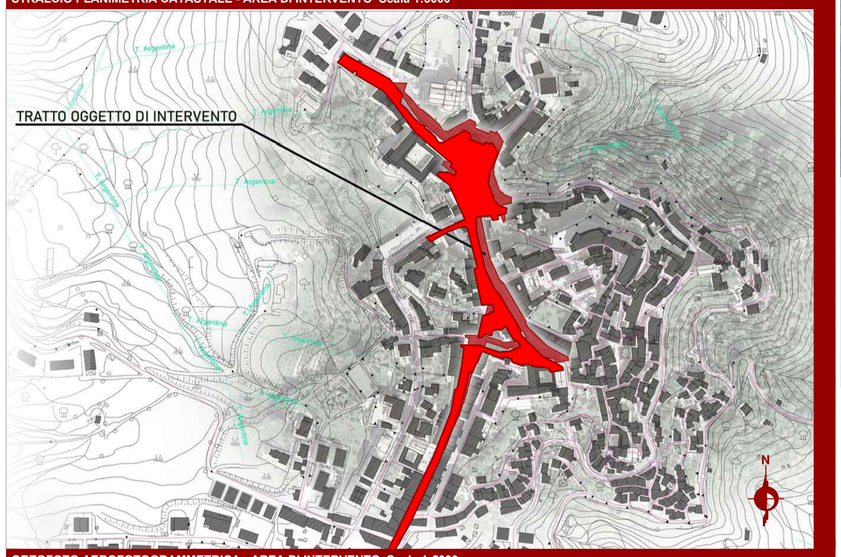

ORTOFOTO AEROFOTOGRAMMETRICA - AREA DI INTERVENTO Scala 1:5000





LEGENDA STRALCIO PRG:



Tratto oggetto di intervento

Area di intervento - Totale superficie rigenerata mq 11.061,00

LEGENDA PLANIMETRIA CATASTALE:

Tratto oggetto di intervento

Reticolo Idrografico

Strade

Carta Tecnica Regionale

Area di intervento

LEGENDA PLANIMETRIA GENERALE:

Tratto oggetto di intervento

Città di Montalto Uffugo
(Provincia di Cosenza)

Finanziato dall'Unione europea
NextGenerationEU



R.U.P.	DESCRIZIONE COMMESSA	TECNICI INCARICATI
Ing. Massimiliano Costanzo Massimiliano Costanzo	***"RIQUALIFICAZIONE PAVIMENTAZIONE CENTRO STORICO"*** ***CUP: H87H21000840001***	Progettista *Arch. Cinzia A. Di Magro* Supporto alla Progettazione *Ing. Mario Cesareo*

Rev.	DESCRIZIONE	Redatto	Controllato	Approvato	Ver. Norme	Data
E						
D						
C						
B	*Revisione elaborato*	*M.C.*	*C.A.D.M.*	*C.A.D.M.*	*C.A.D.M.*	*18/01/2023*
A	*Redazione elaborato*	*M.C.*	*C.A.D.M.*	*C.A.D.M.*	*C.A.D.M.*	*13/07/2022*

PROGETTO DEFINITIVO

Progettista
Arch. Cinzia A. Di Magro

Firmato digitalmente da
CINZIA ANGELA DI MAGRO

Supporto alla Progettazione
Ing. Mario Cesareo

TIMBRO

COMUNE DI MONTALTO UFFUGO SERVIZIO LL.PP. Prov. di Cosenza

SCALA	DESCRIZIONE ELABORATO	N° TAVOLA
1:5000 0 5 10 25 50 m	*INQUADRAMENTO TERRITORIALE*	01

DATA Comm.	CODICE Comm.	CODICE Elaborato	Rev.	File
		01_G.01.DEF	*B*	*TAV.01.DEF.dwg*